

**КОНТРОЛЬНОЕ УПРАВЛЕНИЕ АДМИНИСТРАЦИИ  
МУНИЦИПАЛЬНОГО РАЙОНА СЕРГИЕВСКИЙ САМАРСКОЙ ОБЛАСТИ**

с. Сергиевск  
(место составления акта)

" 01 " августа 20 17 г.  
(дата составления акта)  
08:40  
(время составления акта)

**АКТ ПРОВЕРКИ  
органом муниципального контроля юридического лица, индивидуального  
предпринимателя, физического лица**

№ 252-ф

По адресу/адресам: Самарская область, Сергиевский район, [REDACTED]

(место проведения проверки)

На основании: Распоряжения органа муниципального земельного контроля № 1075-р от 03 июля 2017 г. Плана проведения проверок физических лиц, не являющихся индивидуальными предпринимателями на 2017 г. утвержденный Распоряжением Администрации муниципального района Сергиевский Самарской области №1619-р от 30.11.2016г.

(вид документа с указанием реквизитов (номер, дата))

была проведена плановая/выездная проверка в отношении:

(плановая/внеплановая, документарная/выездная)

[REDACTED]  
(наименование юридического лица, фамилия, имя, отчество (последнее – при наличии)  
индивидуального предпринимателя, физического лица)

Дата и время проведения проверки:

" 20 " июля 20 17 г. с 10 час. 35 мин. до 10 час. 55 мин. Продолжительность 20 мин

" " 20 г. с час. мин. до час. мин. Продолжительность

(заполняется в случае проведения проверок филиалов, представительств, обособленных структурных подразделений юридического лица или при осуществлении деятельности индивидуального предпринимателя по нескольким адресам)

Общая продолжительность проверки: 8 дней

(рабочих дней/часов)

Акт составлен: Контрольным управлением администрации муниципального района Сергиевский Самарской области

(наименование органа муниципального контроля)

С копией распоряжения о проведении проверки ознакомлен(ы): (заполняется при проведении выездной проверки)

[REDACTED] 07.08.2017 Захаров

(фамилии, инициалы, подпись, дата, время)

Дата и номер решения прокурора (его заместителя) о согласовании проведения проверки:

(заполняется в случае необходимости согласования проверки с органами прокуратуры)

Лицо(а), проводившее проверку: Самохвалова Татьяна Сергеевна - ведущий специалист отдела экологии, природных ресурсов и земельного контроля Контрольного управления муниципального района Сергиевский Самарской области;

(фамилия, имя, отчество (последнее – при наличии), должность должностного лица (должностных лиц), проводившего(их) проверку; в случае привлечения к участию в проверке экспертов, экспертных организаций указываются фамилии, имена, отчества (последнее – при наличии), должности экспертов и/или наименования экспертных организаций с указанием реквизитов свидетельства об аккредитации и наименование органа по аккредитации выдавшего свидетельство)

При проведении проверки присутствовали: [REDACTED]  
участка (общая долевая собственность)

(фамилия, имя, отчество (последнее – при наличии), должность руководителя, иного должностного лица (должностных лиц) или уполномоченного представителя юридического лица, уполномоченного представителя индивидуального предпринимателя, физического лица, уполномоченного представителя физического лица, уполномоченного представителя саморегулируемой организации (в случае проведения проверки члена саморегулируемой организации), присутствовавших при проведении мероприятий по проверке)

В ходе проведения плановой выездной проверки использования земельного участка по адресу: Самарская область, Сергиевский район, [REDACTED] установлено следующее: согласно выписке из ЕГРН об основных характеристиках и зарегистрированных правах на объект недвижимости, предоставленной Территориальным отделом №10 филиала ФГБУ «ФКП Росреестра» по Самарской области земельный участок с кадастровым номером 63:31:0702013:18, площадью 705 кв. м. принадлежит на праве общей долевой собственности Г [REDACTED]

29.04.2005 г. Разрешенное использование земельного участка - для ведения личного подсобного хозяйства. Сведения об объекте недвижимости имеют статус «актуальные, ранее учтенные». Согласно выписке, полученной из межмуниципального отдела по Сергиевскому, Исаклинскому районам Управления Федеральной службы государственной регистрации, кадастра и картографии по Самарской области №55-546/17-0-1 от 19.07.2017 г., предоставлен план земельного участка, копия фотоплана на земельный участок.

В ходе осмотра земельного участка установлено следующее: на участке расположена часть жилого дома и иные надворные постройки. В результате замера земельного участка рулеткой, ориентировочная площадь составила 716 кв. м. Выявлено, что часть земельного участка, находящаяся впереди дома, параллельно дороге по ул. Северная ориентировочной площадью 10.83 кв. м. самовольно занята и используется без документов. Забор выдвинут за пределы участка ориентировочна на 95 см.

Таким образом, на земельном участке, ориентировочной площадью 10.83 кв. м. расположенном по адресу: Самарская область, Сергиевский район, [REDACTED] усматриваются признаки административного правонарушения по статье 7.1. КоАП РФ (Самовольное занятие земельного участка или использование земельного участка без оформленных в установленном порядке правоустанавливающих документов на землю, а в случае необходимости без документов, разрешающих осуществление хозяйственной деятельности), что противоречит требованиям статьи 25 Земельного кодекса РФ Основания возникновения прав на землю. (Права на земельные участки, предусмотренные главами III и IV Кодекса, возникают по основаниям, установленным гражданским законодательством, федеральными законами, и подлежат государственной регистрации в соответствии с Федеральным законом "О государственной регистрации прав на недвижимое имущество и сделок с ним").

О проведении плановой проверки гражданка [REDACTED] уведомлена, уведомление вручено специалистом сельского поселения Сергиевск, о чем свидетельствует подпись в уведомлении о вручении (Уведомление №1812 от 30.06.2017г., вручено 12.07.2017 г.).

**По итогам проверки принято решение:**

Направить материалы в Межмуниципальный отдел по Сергиевскому, Исаклинскому районам Управления Росреестра по Самарской области для составления протокола об административном правонарушении в соответствии со ст.7.1. КоАП РФ.

Прилагаемые к акту документы: фототаблица на 3 л., схема земельного участка-1 л.

Подписи лиц, проводивших проверку: Самохвалова Т.С.

С актом проверки ознакомлен(а), копию акта со всеми приложениями получил(а):



И.И.

(фамилия, имя, отчество (последнее – при наличии), должность руководителя, иного должностного лица или уполномоченного представителя юридического лица, индивидуального предпринимателя, его уполномоченного представителя, физического лица, его уполномоченного представителя)

№ 07" 02 2017 г.

✓ Захаров  
(подпись)

Пометка об отказе ознакомления с актом проверки:

(подпись уполномоченного должностного лица (лиц), проводившего проверку)

**Контрольное управление администрации  
муниципального района Сергиевский Самарской области**

(наименование органа местного самоуправления или уполномоченного им органа,  
осуществляющего муниципальный земельный контроль)

**МУНИЦИПАЛЬНЫЙ ЗЕМЕЛЬНЫЙ КОНТРОЛЬ**

**ФОТОТАБЛИЦА**


приложение к акту проверки соблюдения земельного законодательства  
от " 20 " июля 2017 г. № 252-ф

(Ф.И.О. должностного лица, наименование юридического лица, Ф.И.О. гражданина)  
Самарская область, Сергиевский район, с. Сергиевск, ул. [REDACTED]


Фото №1



фото №2



φωτο.№3



φωτο.№4



φωτο.№5



фото №6



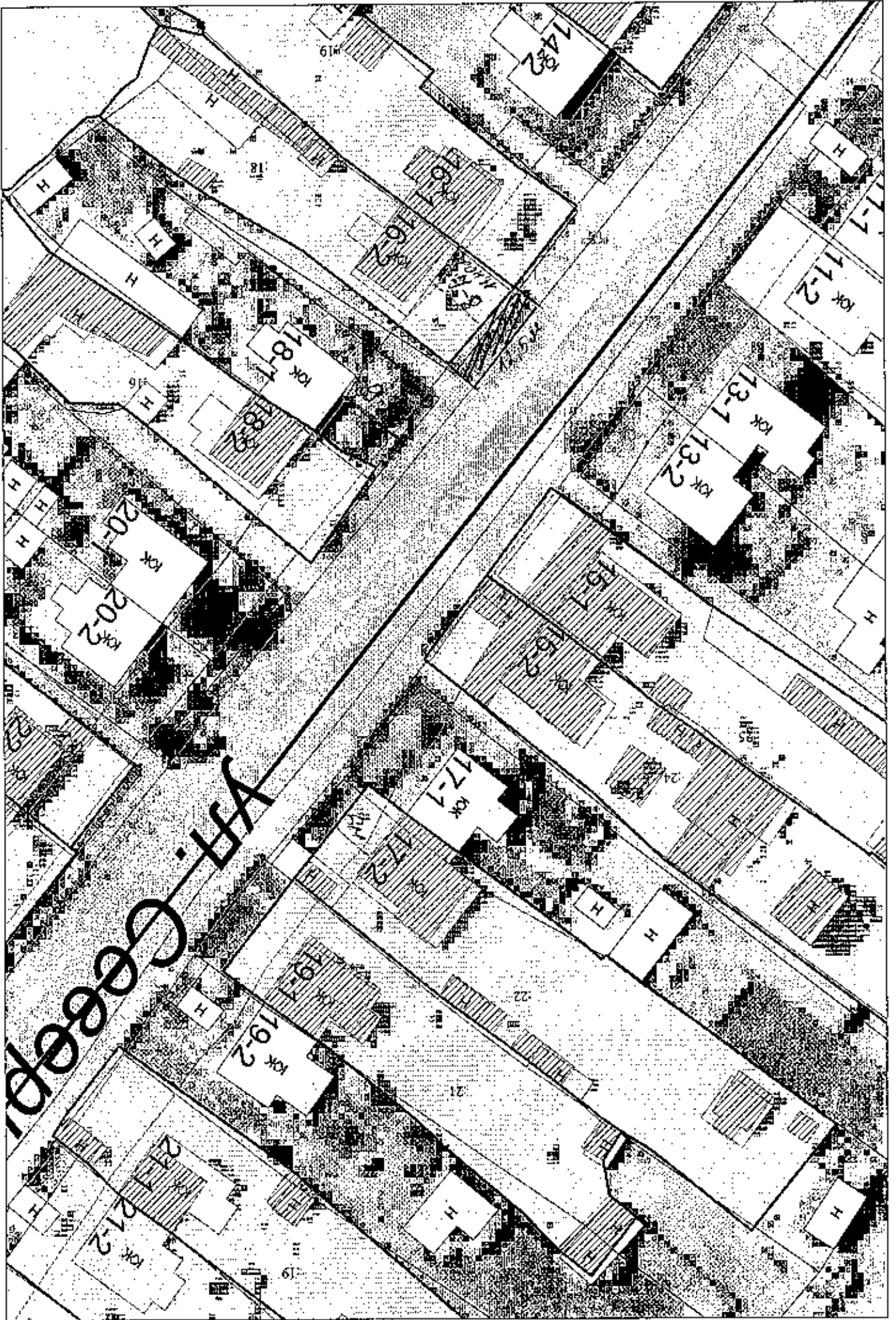
фото №7



Ведущий специалист отдела экологии,  
природных ресурсов и земельного контроля  
Контрольного управления администрации м.р. Сергиевский

Самохвалова Т.С.





587402 отработано 20.05  
- 200 гр. саранча 20.05